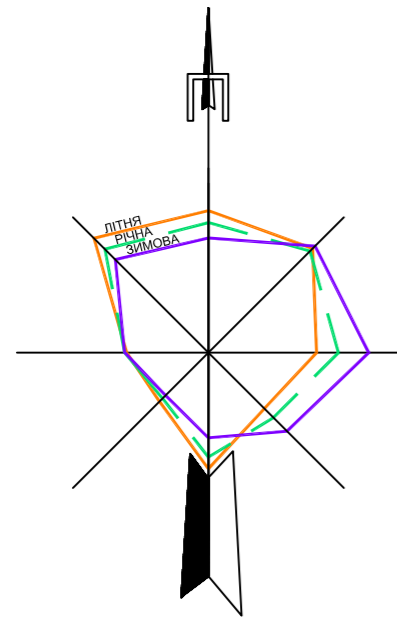


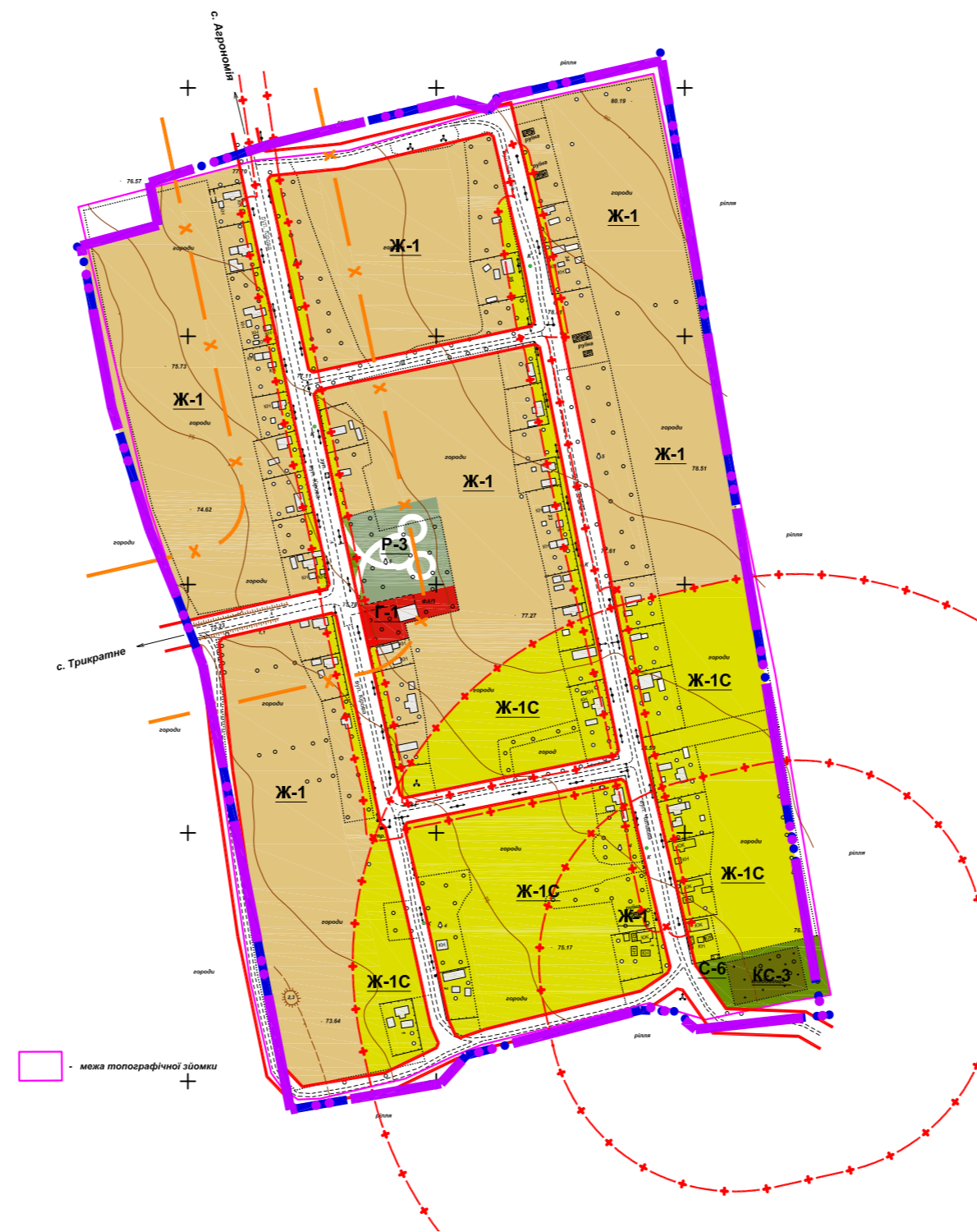
ПЛАН ЗОНУВАННЯ ТЕРИТОРІЇ
СЕЛА ВЕСЕЛИЙ РОЗДОЛ
ВОЗНЕСЕНЬСЬКОГО РАЙОНУ
МИКОЛАЇВСЬКОЇ ОБЛАСТІ

ЗОНІНГ

Основне креслення



с. Веселий Роздол



УМОВНІ ПОЗНАЧЕННЯ

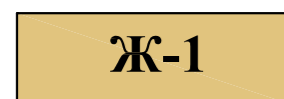
ГРОМАДСЬКІ ЗОНИ Г



Г-1

Зона загальносільського центру

ЖИТЛОВІ ЗОНИ Ж



Ж-1

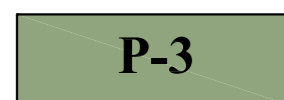
Садибної забудови



Ж-1С

Зони тимчасово - невідповідної житлової та громадської забудови

ЛАНДШАФТНО-РЕКРЕАЦІЙНІ ЗОНИ Р



Р-3

Рекреаційна зона озелених територій загального користування

ЗОНИ ТРАНСПОРТНОЇ ІНФРАСТРУКТУРИ ТР



ТР-1

Перша зона транспортної інфраструктури

КОМУНАЛЬНО-СКЛАДСЬКІ ЗОНИ КС



КС-3

Зона розміщення об'єктів 3-го класу санітарної класифікації

СПЕЦІАЛЬНІ ЗОНИ С



С-6

Зони зелених насаджень в охоронних та санітарно-захисних зонах

Умовні позначення

Позначення	Назва
	Будівля громадська
	Межа населеного пункту розр.пеіод 5 років
	розр.пеіод 15 років
	Санітарно-захисна зона
	Охоронна зона
	Водоохоронна зона
	Зона акустичного забруднення залізниці (120м)

Примітки:

- Креслення виконані на оновленій та цифрованій картографічній основі у державній геодезичній системі координат УСК-2000 масштабу 1:5000 виготовленої Кіровоградським відділенням УДНВІЗМТ ім.Шаха «Укргеоінформ» за станом на 2014 рік.
- Система координат - УСК - 2000.
- Система висот - Балтійська 1977р.
- Суцільні горизонталі проведені через 1м.

МАСШТАБ 1 : 5000
в 1 см - 50 м



Позафужено :	
Зам. інв. №	
Підпис і дата	
Інв.№ підл.	

Зонування території (зонінг) виконано згідно ДСТУ Б Б.1.1-17:2013

						73/15-3			
						ОЛЕКСАНДРІВСЬКА СЕЛИЩНА РАДА ВОЗНЕСЕНЬСЬКОГО РАЙОНУ МИКОЛАЇВСЬКОЇ ОБЛАСТІ			
Зм.	Кільк.	Арк.	Надок.	Підп.	Дата	ПЛАН ЗОНУВАННЯ ТЕРИТОРІЇ СЕЛА ВЕСЕЛИЙ РОЗДОЛ	Стадія	Аркуш	Аркушів
ГП							МД	1	1
Розробив	Пенязь Т.					ПЛАН ЗОНУВАННЯ ТЕРИТОРІЇ СХЕМА ПЛАНУВАЛЬНИХ ОБМЕЖЕНЬ	ФОП Пенязь Т.О. м.Кіровоград		
Перевірив	Коханенко								